





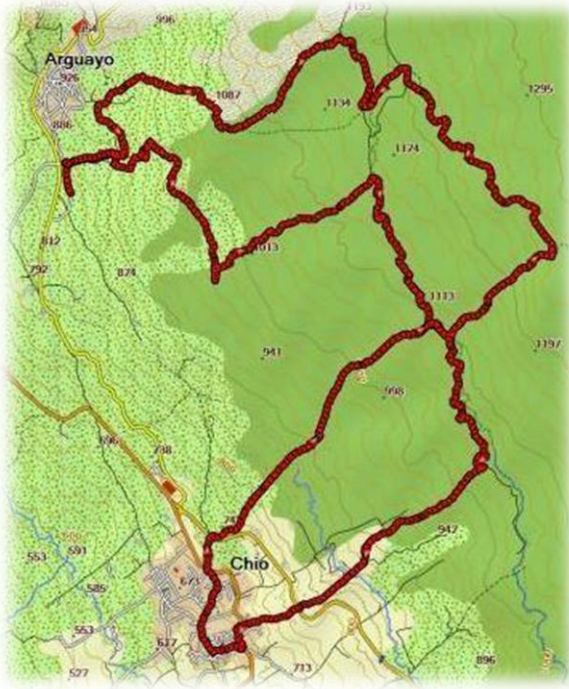
Na de kloof hebben we nog een heen- en terugwandeling gedaan naar de Galeria de Las Torres. Het is misschien ook nog goed om te weten dat de toegang tot Barranco Infierno

normaal gezien betalend is. Buiten het seizoen is de toegang afgesloten maar je kan wel makkelijk over het hek klauteren, wat wij en anderen ook gedaan hebben.



## Zondag 7 december 2014

- Soort : Luswandeling
- Plaats : Chio
- Afstand : 21 km
- Duur : 8 uur
- Stijgen : 1.000 m
- Dalen : 1.000 m







We laten de auto achter aan het kerkhof in Chio en trekken de bergen in. Het is een wandeling die we niet hebben voorbereid maar toen we enkele dagen geleden in Chio passeerden zagen we een wegwijzer "Sendero" met wandelaars op.





Voor het eerst zitten we in een echt bos op lava. Ik sta er van versteld dat hier toch nog zo veel begroeiing is op en tussen lavagesteinen. Ook vetplantjes groeien blijkbaar in een rotsspleetje.







We komen hier, in dit gebied, geen enkele wandelaar tegen. Evenwel zijn er enorm veel wandelpaden in Tenerife en zijn er ook veel wandelaars op de meeste paden.





Soms is het lavagesteente hier zo dik dat er nauwelijks begroeiing mogelijk is.

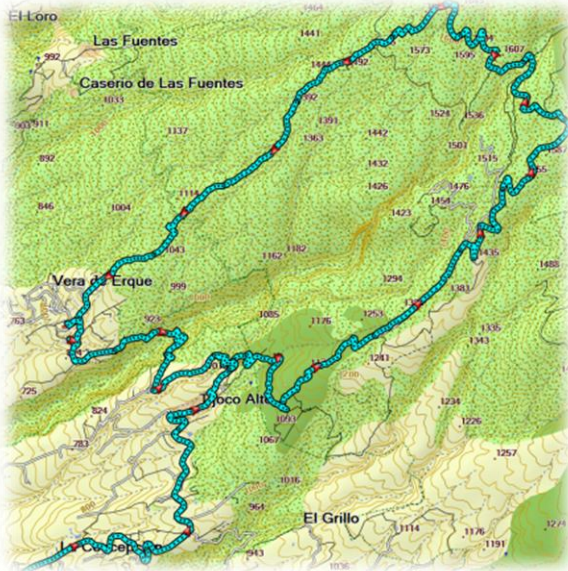





We brengen ook nog een bezoek aan het historische centrum van Chio.

## Maandag 8 december 2014

- Soort : Luswandelning
- Plaats : La Concepcion
- Afstand : 18 km
- Stijgen : 1.000 m
- Dalen : 1.000 m
- Duur : 7 uur





We vertrekken op een hoogte van ongeveer 1.000 m. Het is bewolkt maar droog en vooral in de voormiddag vrij fris.









Aan zee zien we toch terug de zon schijnen. De berg, op de foto hierboven, waarvan de top lijkt afgesneden te zijn is Roque Del Condé. Deze staat voor morgen op ons programma.





Heel recent moet er hier nog een bosbrand geweest zijn. De lage struiken zijn dood maar de echte bomen beginnen terug uit te schieten doorheen de verbrande schors.





We hebben zicht op het naburige Canarische eiland La Gomera. Door een wolkenliert die boven het eiland hangt lijkt het wel of er rook uit het eiland komt.





Het bergdorpje Erques is adembenemend mooi. Van in dit dorpje moeten we terug een kloof doorsteken, het is te zeggen; je daalt af in de kloof en je gaat er aan de overkant meteen weer uit.








De afdaling in de Barranco de Erques is spectaculair. Het lijkt wel of alle lava nog maar pas is gestold. De wand vertoont veel holen en grotten, een ideaal schuiloord voor dieren.





In 2012 woedde er nog een hevige brand in deze kloof. De brandweer kon onmogelijk afdalen in de kloof om te blussen. Alle bluswerken dienden te gebeuren vanuit de lucht.





Vooral het laatste gedeelte van deze tocht, door de kloof was mooi. Vandaag hebben we de zon niet gezien maar tijdens onze wandeling is het wel droog gebleven. 's Avonds, bij een temperatuur van 20°C heeft het een tweetal uur geregend.

## Dinsdag 9 december 2014

- Soort : Luswandeling (blauw) en een heen- en terugwandeling (groen)
- Plaats : Arona (Roque del Condé)
- Afstand : 21 km
- Duur : 7 uur






We beginnen eerst aan de klim van de Roque del Condé. Het is terug mooi en warm weer.







We hebben van hieruit ook een mooi zicht op de top van de Teide. Door de regenval van gisteravond ligt er nu een nieuw laagje verse sneeuw op de Teide.





Boven van op de top van Roque del Condé hebben we een prachtig uitzicht op het zuiden van Tenerife.





Ook hier brengen we een bezoekje aan het historische centrum waar juist een begrafenisdienst bezig is.



Het is de eerste maal dat ik een wandelvakantie heb doorgebracht op Tenerife. Dat is mij zeer goed bevallen. Er zijn daar ook twee lange afstandspaden, de GR 131 en de GR 133. Beiden staan op mijn verlanglijstje.

Andere reisverslagen van deze jongen kun je terugvinden op [www.berglucht.be](http://www.berglucht.be) en vervolgens de link "GR50+" aanklikken of op [www.ludwigdhaese.be](http://www.ludwigdhaese.be)



Ludwig D'Haese : [benaltijdweg@gmail.com](mailto:benaltijdweg@gmail.com)

Jan Wauters : [jj.wauters@hotmail.com](mailto:jj.wauters@hotmail.com)

Tekst : Ludwig D'Haese

Foto's : Jan Wauters en Ludwig D'Haese